

II Trilhos da Pedra Aguda 2026

Guia do participante:

Localização:



- Secretariado / almoço / partida:


<https://maps.app.goo.gl/DsaeDF6wsAEGTEaZ7>

- Banhos / lavagem de bicicletas:

<https://maps.app.goo.gl/GUgGT7Y2pkMugjXaA>

Horários:

- 7:30h - Abertura secretariado
- 8:45h – Breafing
- 9:00h – Partida para ambas as distâncias
- 12:30h – Almoço



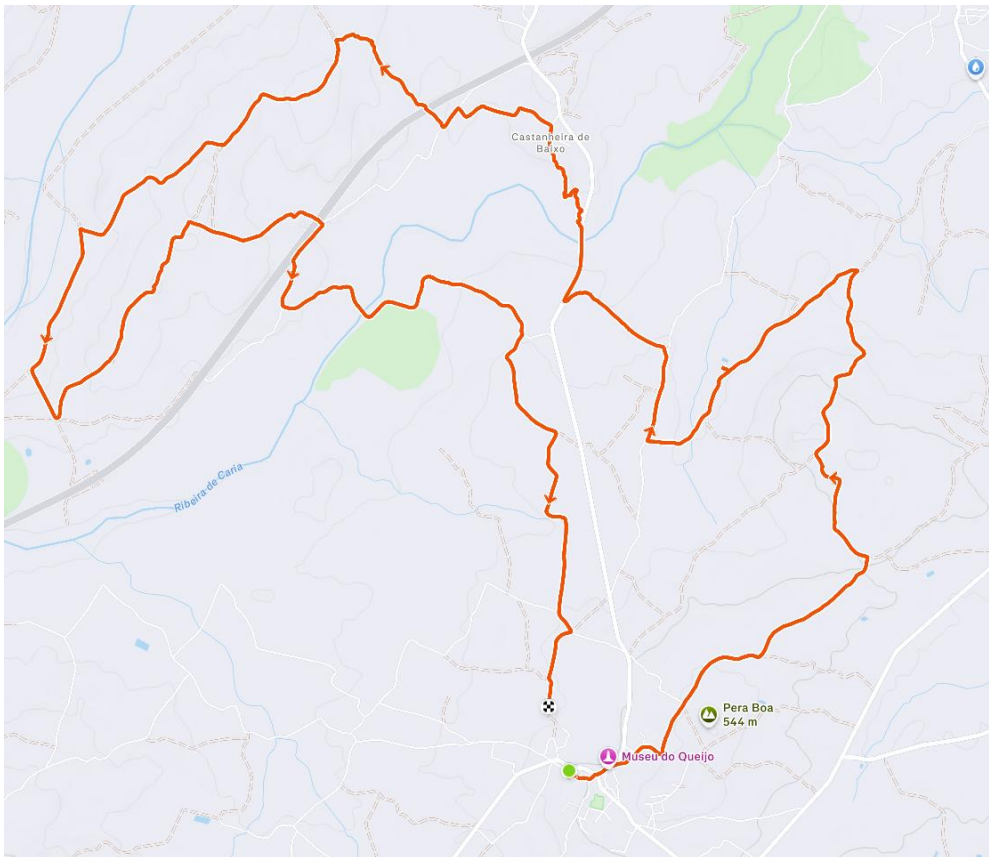
Associação Cultural e Recreativa de Peraboa

Percursos:

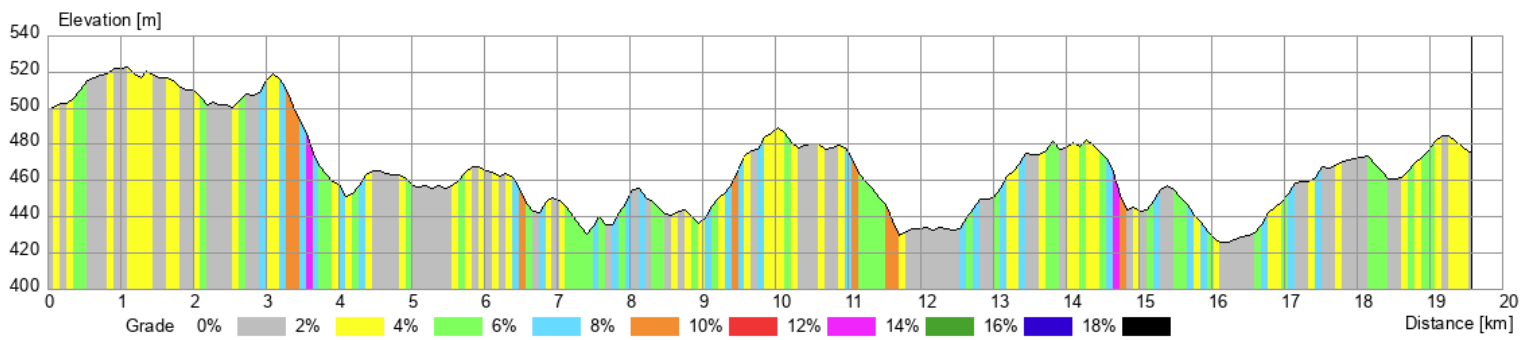
20km:


Acumulado positivo: 350m

Tempo estimado 1:20h



Altimetria:





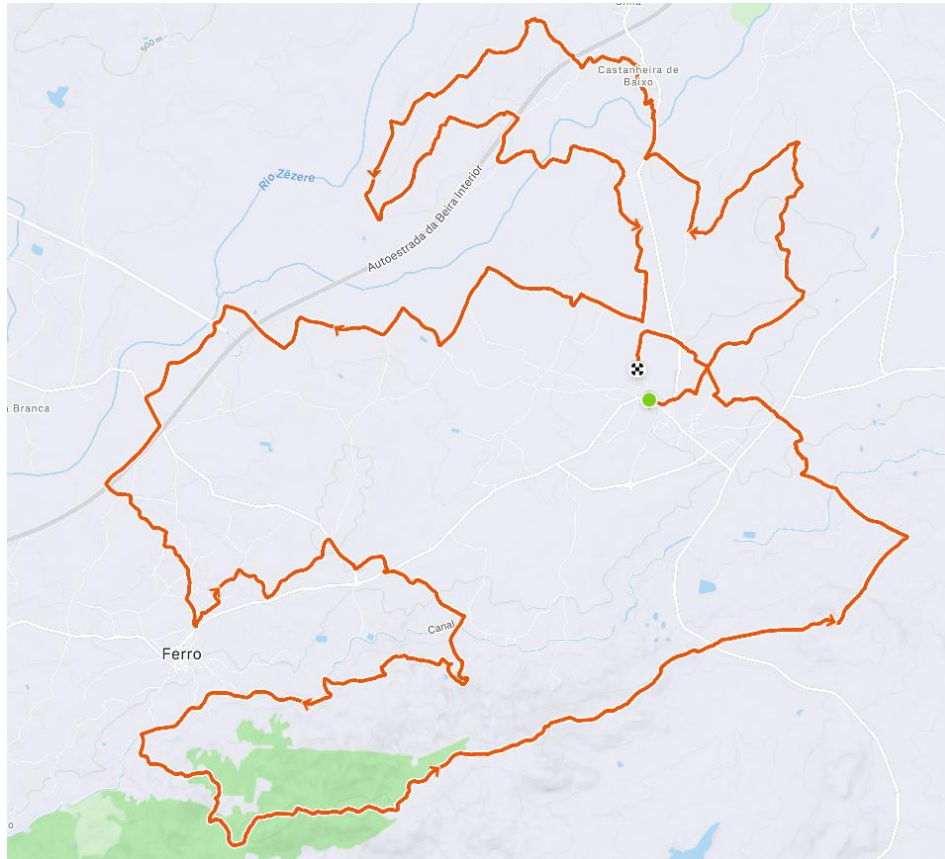
Associação Cultural e Recreativa de Peraboa

55km:

Acumulado positivo: 1150m

Tempo estimado: 3:00h

Mapa:



Altimetria:

